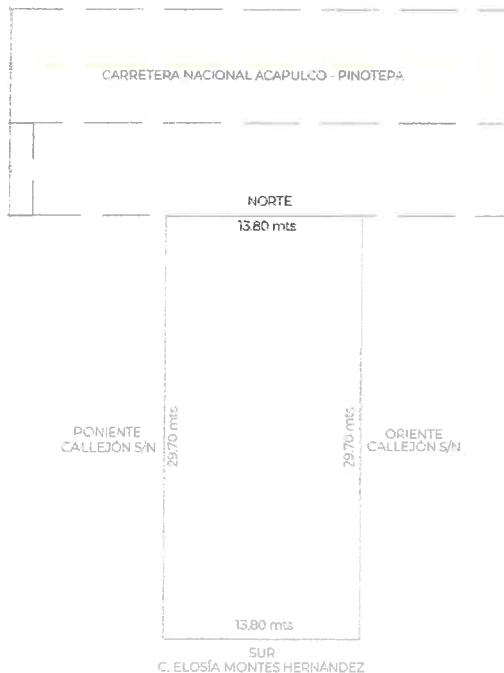
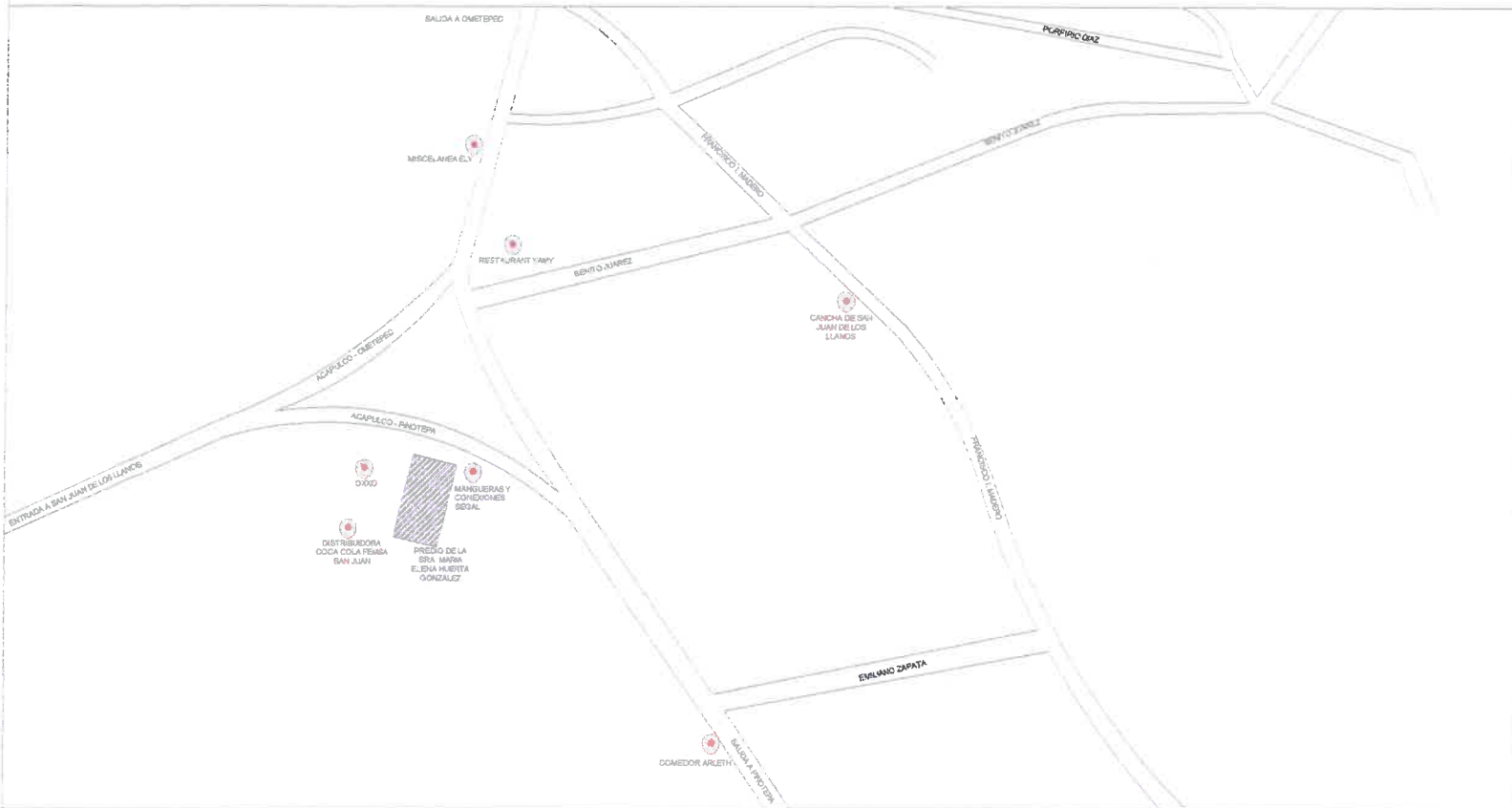




H. AYUNTAMIENTO MUNICIPAL CONSTITUCIONAL IGUALAPA, GRO.

DIRECCIÓN DE CATASTRO

CONSTANCIA DE ALINEAMIENTO Y NÚMERO OFICIAL



CON FUNDAMENTO A LEY 790 DE ASENTAMIENTOS HUMANOS, ORDENAMIENTO TERRITORIAL Y DESARROLLO URBANO DEL ESTADO DE GUERRERO, ART. 12 FRACCIÓN XXII, SE OTORGA LA PRESENTE CONSTANCIA DE ALINEAMIENTO, CON LAS SIGUIENTES CARACTERÍSTICAS: UBICADO EN LA CARRETERA NACIONAL ACAPULCO - PINOTEPA DE SAN JUAN DE LOS LLANOS, GUERRERO, MISMO QUE SE IDENTIFICA POR LAS SIGUIENTES MEDIDAS Y COLINDANCIAS.

NORTE: 13.80 METROS, CON CARRETERA NACIONAL ACAPULCO - PINOTEPA
SUR: 13.80 METROS, CON LA C. ELOISA MONTES HERNANDEZ
ORIENTE: 29.70 METROS, CON CALLEJÓN S/N.
PONIENTE: 29.70 METROS, CON CALLEJÓN S/N.

CON NÚMERO OFICIAL DE CATASTRO P. ACAPULCO PINOTEPA 3, LOC. SAN JUAN DE LOS LLANOS C.P. 39000, IGUALAPA, GRO.

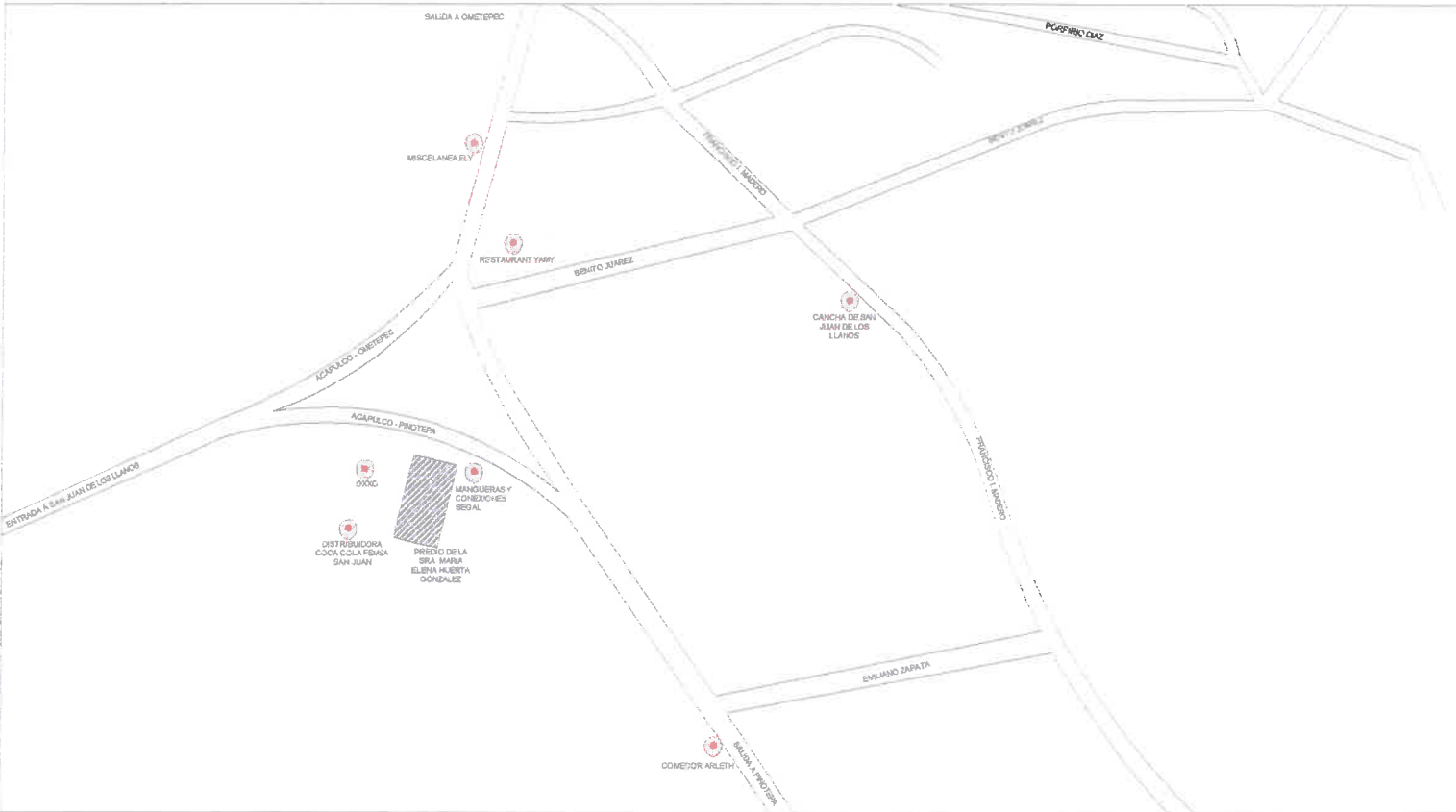
Official stamp and signature block for the Director of Public and Urban Planning, including the name RUFINA HUERTA GONZÁLEZ and the date 2024-2027.

IGUALAPA, GRO A 26 DE MAYO DE 2025



H. AYUNTAMIENTO MUNICIPAL CONSTITUCIONAL IGUALAPA, GRO.

DIRECCIÓN DE CATASTRO CONSTANCIA DE USO DE SUELO



CON FUNDAMENTO A LEY 790 DE ASENTAMIENTOS HUMANOS, ORDENAMIENTO TERRITORIAL Y DESARROLLO URBANO DEL ESTADO DE GUERRERO, ART. 12 FRACCIÓN XXII, SE OTORGA LA PRESENTE CONSTANCIA DE USO DE SUELO:

AREA TOTAL DEL PREDIO: 409.86
AREA DE CONSTRUCCIÓN: 206.35

DESTINO DE USO DE SUELO: LOCAL COMERCIAL



DIRECCIÓN DE SERVICIOS PÚBLICOS Y URBANO
ARQ. **DAVID DAVILA SAAVEDRA**
DIRECCIÓN DE OBRAS PÚBLICAS Y DESARROLLO URBANO
2024-2027
GOBIERNO DEL CAMBIO

GOBIERNO DEL CAMBIO
Rufina Huerta González
RUFINA HUERTA GONZÁLEZ

IGUALAPA, GRO A 26 DE MAYO DE 2025